

*Ganz mein Revier.*



**LÖWENTRAILS**

## MOUNTAINBIKEN IM LANDKREIS GÖPPINGEN

[Homepage Löwentrails](#)





LÖWENTRAILS

# LÖWENTRAILS – GANZ MEIN REVIER!

Liebe Bikerin, lieber Biker,

das magische Symbol der Schwäbischen Alb – dem geschichtsträchtigen Mittelgebirge Deutschlands – ist der einzigartige Löwenmensch. Der Löwe steht für Macht und Würde, Stolz und Kraft und findet sich im Wappen des Landes Baden-Württemberg wieder. Zahlreiche Geschichten ranken sich um den „König der Tiere“ und machen Lust, die Alb mit ihrem Facettenreichtum zu entdecken.

Auf die Spuren des Löwen kann man sich im Landkreis Göppingen nicht nur zu Fuß begeben: Die Löwentrails stehen für Mountainbiken in abwechslungsreicher Naturkulisse und locken mit eindrucksvollen Ausblicken und geheimnisvollen Orten.

Die drei Rundtouren zwischen 16 und 30 Kilometer Länge bieten vor allem für Einsteiger und E-Mountainbiker optimale Voraussetzungen und zeigen die Vielfalt des Albtraufs gekonnt auf. Die Trailanteile sind moderat, so dass technisches Können nicht als Voraussetzung für das Befahren der Runden notwendig ist. Im Fokus steht neben knackigen Anstiegen und der reizvollen Landschaft vor allem der Spaß am Bikesport.

Gemütliche Einkehrmöglichkeiten, drei prädikatisierte Heilbäder sowie eine optimale verkehrstechnische Anbindung machen die einzigartige Landschaft, rund um den durch die Fils geprägten „doppelten Albtrauf“, zu einem löwenstarken Erlebnis.

Beigib auch Du Dich in das Revier des Löwen und mach es zu Deinem!





Löwentrails – ganz mein Revier! . . . . .	02
Inhalt . . . . .	03
Legende . . . . .	04
Übersichtskarte . . . . .	05
Beschilderung der Löwentrails . . . . .	06
Respektvolles Miteinander . . . . .	08
Löwentrail – Reußenstein-Runde . . . . .	10
Löwentrail – Teufelsloch-Runde . . . . .	14
Löwentrail – Mordloch-Runde . . . . .	18
Gastronomie und Hotellerie . . . . .	22
Tourismusverbände/Impressum . . . . .	24
RadWanderBus Reußenstein . . . . .	26





## LEGENDE

- |   |  |
|---|--|
|  Löwentrail    |  Schloss/<br>Burg   |
|  Fahrtrichtung |  Ruine              |
|  Standort      |  Aussicht-<br>sturm |
|  Bahnhof       |  Denkmal            |
|  Parkplatz     |  Windrad            |
|  Kirche        |  Wasser-<br>mühle   |
|  Kapelle       |  Aussicht           |
|  Kloster       |  Gipfel             |
|  Berghütte     |  Fels               |
|  Grillplatz    |  Park               |
|  Schutzhütte   |  Naturpunkt       |
|  Rastplatz   |  |





LANDKREIS GÖPPINGEN

B 10

A 8

B 10

A 8

Messe Flughafen Richtung Stuttgart

Richtung Ulm

- /// Fils
- Landkreis-Grenze
- Löwentrail

Teufelsloch-Runde

Mordloch-Runde

Reußenstein-Runde

Adelberg  
Wäschenbeuren  
Börtlingen  
Birenbach

Wangen  
Rechberghausen

Ottensbach

Ebersbach an der Fils

Faurndau  
Göppingen

Eisingen an der Fils

Reichenbach

Lautersteln

Uhlingen

Jebenhausen

Salach

Donzdorf

Böhmekirch

Schlierbach

Albershausen

Hattenhofen

Bezgenriet

LANDKREIS GÖPPINGEN

Süßen

Gingen an der Fils

Steinenkirch

LANDKREIS HEIDENHEIM

Kirchheim

Aichelberg

Zell u. A.

Bad Boll

Dürmau

Schlat

Eybach

Gammelshausen

Kuchen

Geislingen an der Steige

Mordloch-Runde

LANDKREIS ESSLINGEN

Gruibingen

Deggingen

Bad Überkingen

B 10

ALB-DONAU-KREIS

Teufelsloch-Runde

Münhausen im Täle

Bad Ditzgenbach

Aufhausen

Amstetten

Wiesensteig

Drackenstein

Filsprung

Westerheim

Hohenstadt

A 8

Richtung Ulm

LANDKREIS REUTLINGEN



# BESCHILDERUNG DER LÖWENTRAILS

Die Löwentrails sind Rundtouren speziell für Mountainbikes und E-Mountainbikes, die in eine Richtung befahren werden können. Die Beschilderung und Markierung erfolgt deshalb nur in die von uns vorgeschlagene Richtung. Dies hängt mit den Abfahrten und Anstiegen zusammen, die teilweise nur in eine Richtung befahrbar sind.

Am Start eines jeden Löwentrails ist eine übersichtliche Informationstafel mit Hinweisen zum Routenverlauf, einem Höhenprofil und der Sehenswürdigkeiten am Wegesrand aufgestellt.



## Plus-Wegweiser:

Die größeren Plus-Wegweiser enthalten neben der Routennummer, dem Schwierigkeitsgrad und dem Richtungspfeil noch ergänzende Informationen zur Tour. Anhand eines Höhenprofils kann der aktuelle Standort der Tour und die bereits zurückgelegte Strecke erkannt werden. Zudem sind das Wege- und Destinationslogo abgebildet.

Alle Touren stehen als GPX-Track zum Download bereit und können über den Tourenplaner des Landkreises Göppingen unter [www.tourenplaner.lk-gp.de](http://www.tourenplaner.lk-gp.de) auch vom Smartphone abgerufen werden. Nicht an jeder Tour sind gastronomische Betriebe. Deshalb ist es wichtig bei der Tourenplanung ein Rucksackvesper und ausreichend Flüssigkeit für eine Stärkung mitzunehmen.

Bei einem Notfall rufen Sie bitte die 112 an und geben Ihren Standort oder die UTM-Koordinaten durch, damit eine genaue Standortbestimmung durch die Rettungskräfte erfolgen kann. Den genauen Standort und die Koordinaten finden Sie an jedem Wegweisungsposten über die dort aufgeklebte Information.



## Basis-Wegweiser:

Die Wegweiser sind durch ihre einfache Gestaltung recht schnell erfassbar und enthalten neben der Routennummer und dem Richtungspfeil auch den Schwierigkeitsgrad jeder Runde. Diese ist durch die farbliche Kennzeichnung zu erkennen:  
blau - leicht, rot - mittel, schwarz - schwer





**LÖWENTRAILS**

# RESPEKTVOLLES MITEINANDER IN WALD UND FLUR

## VERHALTENSKODEX

- Respektiere Wegsperrungen und die in der Freizeitwegekonzeption entwickelten Ruhezeiten.
- Hinterlasse keine Spuren wie Müll sowie Tierkot, behandle Deinen Weg schonend.
- Handle vorausschauend und rücksichtsvoll. Passe dein Verhalten der jeweiligen Situation an. Sicherheit geht vor.
- Respektiere andere Nutzer von Wald und Flur.
- Nimm Rücksicht auf Tiere und Pflanzen.
- Plane im Voraus und nutze das Tageslicht. Versuche die Dämmerung am Morgen und am Abend zu meiden.
- Beachte das Betretungsverbot landwirtschaftlich genutzter Flächen während der Vegetationszeit.
- Bleibe auf den bezeichneten Wegen und meide Waldränder, so können sich Wildtiere besser an den Menschen gewöhnen. Vereinbarung

## VEREINBARUNG

Wir alle im Landkreis Göppingen nutzen und teilen gemeinsam Wald und Flur. Sei es in der Freizeit als Wanderer, Jogger, Mountainbiker, Hundebesitzer, Reiter oder andere Erholungssuchende, im Rahmen der Forst- und Landwirtschaft oder der Jagd. Wir bekennen uns als Vertreter von

- Schwäbischem Albverein,
- Deutschem Alpenverein,
- Allgemeinem Deutschen Fahrradclub,
- lokal organisierten Mountainbikegruppen und der Deutschen Initiative Mountainbike,
- Forst- und Landwirtschaft,
- Naturschutzbehörden und Landesnaturschutzverband,
- Kreisjägersvereinigung,
- Waldbauverein,
- Reitvereinigungen,
- Erlebnisregion Schwäbischer Albtrauf und Touristikgemeinschaft Stauferland,
- Kommunen und Landkreisverwaltung

zu einem partnerschaftlichen Miteinander im Sinne unserer aller Interessen in Wald und Flur.



Respektvolles  
Miteinander



LANDKREIS  
GÖPPINGEN





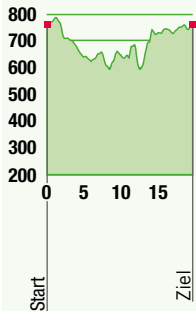
LÖWENTRAILS

# REUßENSTEIN-RUNDE GESCHICHTE UND NATUR IM EINKLANG

// Wiesensteig

Viel Abwechslung bietet der Löwentrail „Reußenstein-Runde“ in Wiesensteig. Die Strecke verläuft größtenteils im Wald, vorbei am idyllischen Lauf der Fils oder der mystischen Kulisse rund um die Ruine Reußenstein. Das junge Filstal kann insbesondere mit geologischen Highlights sowie einer für die Alb so typischen Flora und Fauna aufwarten.

📍 **Startpunkt:** Parkplatz Reußenstein



Schwierigkeitsgrad	🐾🐾🐾🐾
Länge	16,6 km
Dauer	2:30 Std.
Höhenmeter	334 m
Fahrtrichtung	im Uhrzeigersinn
Technik	■ □ □ □ □ □
Kondition	■ ■ □ □ □ □
Erlebnis	■ ■ ■ ■ ■ □
Landschaft	■ ■ ■ ■ ■ □

Höhenprofil und technische Daten Mordloch-Runde









LÖWENTRAILS

# REUBENSTEIN-RUNDE GESCHICHTE UND NATUR IM EINKLANG

// Wiesensteig



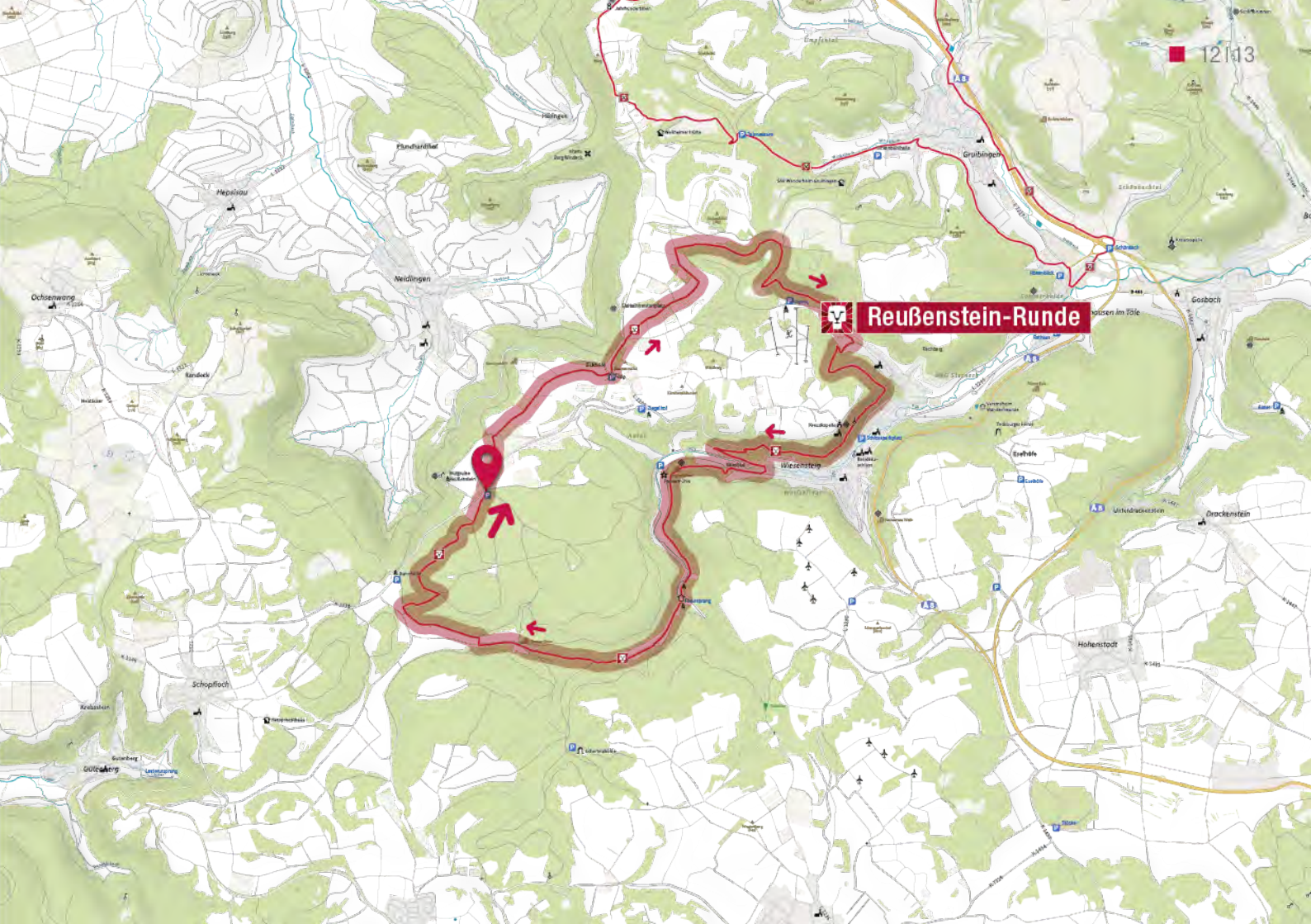
Vom Parkplatz Reußenstein, der mit dem RadWanderBus an Sonntagen optimal zu erreichen ist, steht die eindrucksvolle Ruine nur einen Katzensprung entfernt. Erhaben thront sie auf dem hochragenden Felsenriff am Nordrand der Schwäbischen Alb. Sie zählt zu deren schönsten Burgruinen mit einem herrlichen Blick ins Neidlinger Tal. Der Streckenverlauf führt zunächst vorbei am Hofgut Reußenstein entlang der Grenze des Biosphärengebiets Schwäbische Alb. Von dort folgen wir dem Wegeverlauf über die ebene Albhochfläche bevor es kurz nach dem Fohlenhaus hinab ins Schöntal geht. Nach kurzer Fahrt auf asphaltiertem Weg führt uns die Rou-

te wieder hinauf zum Lammwirtsteich. Ab hier verläuft die Tour auf Halbhöhenlage unterhalb des Sommerbergs mit schönen Ausblicken auf das im Tal gelegene Städtchen Wiesensteig. Nach dem Katzenfelsen geht es bergab ins Tal, vorbei am Wiesensteiger Freibad, das zu einer erfrischenden Pause einlädt, in Richtung Papiermühle. Wir fahren weiter zum nächsten Höhepunkt der Tour: dem Filsursprung. Dort erwartet uns neben einer Schutzhütte und zwei Grillstellen eine beeindruckende Kulisse aus Wiesen, Wäldern und der jungen Fils. Über das wildromantische Hasental gelangen wir mit moderatem Anstieg wieder zurück auf die Albhochfläche zum Ausgangspunkt.





# Reußenstein-Runde





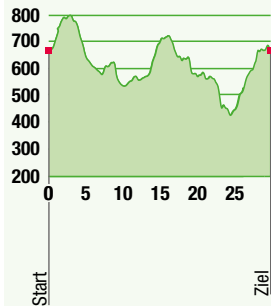
LÖWENTRAILS

# TEUFELSLOCH-RUNDE HINAUF AUF KORNBURG UND BOBLER

// Gruibingen

Traumhafte Aussichten ins Vorland der Schwäbischen Alb bietet der Löwentrail „Teufelsloch-Runde“ rund um Bad Boll und Gruibingen. Der Weg führt vorbei an der Kornberghütte, am Boblerhaus am Deutschen Haus. Letzteres kann mit einem schönen Biergarten, der einen guten Blick auf den Hohenstaufen, den Hausberg Göppingens, bietet, aufwarten. Die Jahrhundertsteine am Gruibinger Wiesle regen mit teilweise provokativen Schlagwörtern aus der Geschichte zum Nachdenken an.

📍 **Startpunkt:** Parkplatz Sickenbühlhalle in Gruibingen



Schwierigkeitsgrad	🐾🐾🐾🐾
Länge	29,7 km
Dauer	3:45 Std.
Höhenmeter	620 m
Fahrtrichtung	gegen Uhrzeigersinn
Technik	■ ■ ■ ■ ■ ■ ■ ■
Kondition	■ ■ ■ ■ ■ ■ ■ ■
Erlebnis	■ ■ ■ ■ ■ ■ ■ ■
Landschaft	■ ■ ■ ■ ■ ■ ■ ■

profil und technische Daten Teufelsloch-Runde









LÖWENTRAILS

# TEUFELSLOCH-RUNDE HINAUF AUF KORNBURG UND BOBLER

// Gruibingen

Vom Startpunkt an der Sickenbühlhalle in Gruibingen geht es ein kurzes Stück auf asphaltierter Straße durch den beschaulichen Ort zur Buchsteige. Von dort folgt der Weg auf Halbhöhe unterhalb des Burgstalls in Richtung Mühlhausen im Täle. Dabei haben wir immer wieder schöne Ausblicke in das Nahe Filstal. Die Tour führt über Mühlhausen im Täle am Fuße des Rufsteins entlang zurück nach Gruibingen. Nach weiterer kurzer Strecke durch den Ort gelangen wir über einen gemächlich ansteigenden Forstweg am Mähdeles Berg vorbei zum Kornberg mit dem Kornberghaus, das am Wochenende bewirtschaftet ist. An Wacholderheiden und saftigen Buchenwäldern vorbei gelangen wir zum Kornbergsattel, von wo



es steil abwärts in Richtung Königshau geht. Die Tour folgt auf Halbhöhe dem Forstweg durch den Wald bevor es über einen schmalen Waldweg hinab nach Eckwälden geht. Im Anschluss passieren wir das „feuchte“ Teufelsloch und es geht wieder steil bergauf. Wem der Anstieg in Richtung Deutsches Haus zu anstrengend wird, kann sich dort eine kleine Pause gönnen, oder direkt in die Pedale treten, um den weiteren Anstieg im Wald bis zum Boblerhaus zu schaffen. Auch dort lohnt eine kurze Einkehr. Am kurz darauf folgenden Gruibinger Wiesele belohnt eine fantastische Aussicht und die Jahrhundertsteine die Strapazen. Über den Häringer Steig geht es hinab ins Winkelbachtal und zurück an den Ausgangspunkt der Tour.





 **Teufelsloch-Runde**



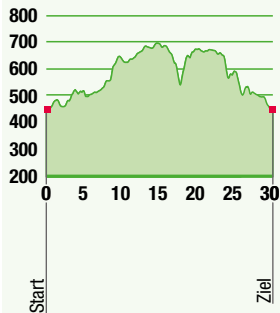
LÖWENTRAILS

# MORDLOCH-RUNDE RASANT HINAB INS VERTRÄUMTE ROGGENTAL

// Geislingen an der Steige

Der Löwentrail „Mordloch-Runde“ zwischen Geislingen, Böhmenkirch und Donzdorf bietet malerische Ausblicke auf den imposant und steil empor ragenden Altrauf sowie jede Menge, für die Alb typische Naturlandschaften. Besonders erwähnenswert ist der Aussichtspunkt Maierhalde mit Blick auf den Hohenstaufen sowie die uralten Einkehrmöglichkeiten bei der Kuchalb.

📍 **Startpunkt:** SC-Parkplatz in Geislingen an der Steige



Schwierigkeitsgrad	🐾🐾🐾🐾
Länge	30,8 km
Dauer	3:45 Std.
Höhenmeter	520 m
Fahrtrichtung	im Uhrzeigersinn
Technik	■ ■ ■ ■ ■ ■ ■ ■
Kondition	■ ■ ■ ■ ■ ■ ■ ■
Erlebnis	■ ■ ■ ■ ■ ■ ■ ■
Landschaft	■ ■ ■ ■ ■ ■ ■ ■

nprofil und technische Daten Mordloch-Runde









LÖWENTRAILS

# MORDLOCH-RUNDE RASANT HINAB INS VERTRÄUMTE ROGGENTAL

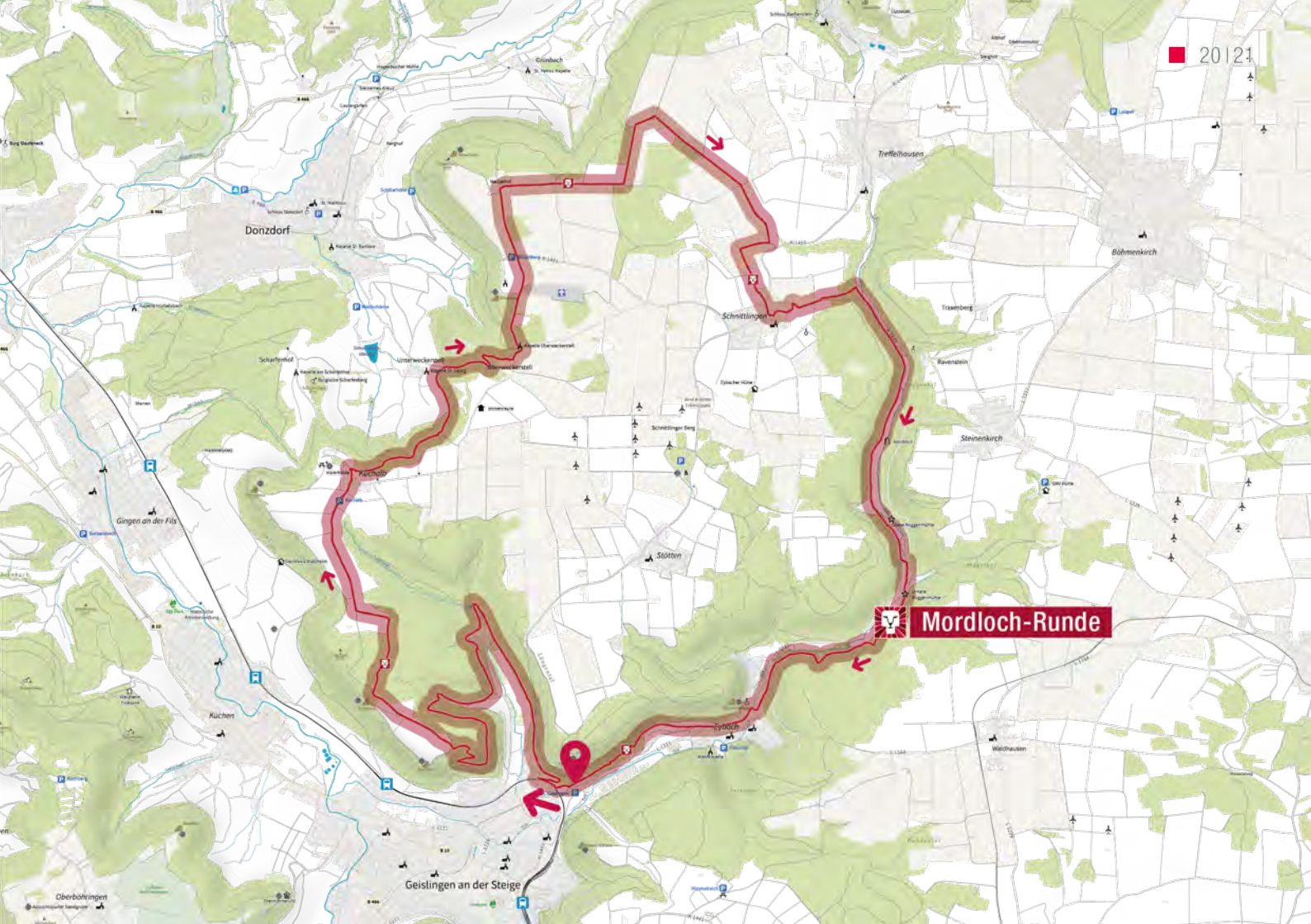
// Geislingen an der Steige

Vom Startpunkt am SC-Parkplatz führt die Strecke zunächst ins idyllische Längental, das kleinste der insgesamt fünf Täler in Geislingen an der Steige. Der erste Anstieg führt erst über schmale naturnahe Wege, anschließend über Forstwege hoch auf den Tegelberg. Kurz nach dem Tegelhof lohnt ein Abstecher zum Kuhfelsen mit sagenhaften Ausblicken ins mittlere Filstal. Danach führt der Weg uns weiter zur Kuchal, wo urige Einkehrmöglichkeiten zu einer Rast einladen. Im Anschluss verläuft die Tour über schöne naturnahe Wege durch den Wald in Richtung Oberweckerstell. Von dort geht es am Segelfluggelände sowie an weiteren Aussichtspunkten ins idyllische Lautertal vorbei zum Messelhof.

Wer Zeit hat, sollte unbedingt einen kurzen Abstecher zum Aussichtspunkt Messelstein einplanen, der hoch über Donzdorf thront. Über die Albhochfläche geht es im Anschluss relativ eben voran bis nach Schnittlingen. Ab hier geht es rasant hinab ins Roggental. Über den Ravenstein erreichen wir nach kurzem Stück das Mordloch. Empfehlenswert ist ein Besuch bei der Oberen Roggenmühle, die gemütliche Gastwirtschaft mit schwäbischen Spezialitäten und fangfrischen Forellen vereint. Die Strecke führt danach über den Ortsteil Eybach vorbei an den Himmelfelsen auf schmalen Pfaden zurück zum Startpunkt.







Donzdorf

Geislingen an der Steige

**Mordloch-Runde**

Geislingen an der Steige

Oberböhlinger  
Landkreis



**LÖWENTRAILS**

# LÖWENTRAIL GASTRONOMIE UND HOTELLERIE – EINKEHREN, VERWEILEN UND FRISCHE ENERGIE TANKEN

Am Wegesrand der Löwentrails befinden sich zahlreiche Gastgeber. Unterkünfte und Gaststätten freuen sich auf Mountainbiker und Fahrradfahrer und laden auf eine kulinarische Reise durch die Region ein. Die hiesige Kulturlandschaft mit ihren Streuobstwiesen, Wacholderheiden und Kräutergärten ist reich an einzigartigen Geschmackserlebnissen. Hier heißt es Energie tanken für den weiteren Trail!



## REUBENSTEINRUNDE

AUSFLUGSGASTHOF ZUM  
REUBENSTEIN  
Reußenstein 1, Wiesensteig  
Tel. 07335 5335

GASTHOF ZUM SEE  
Kirchheimer Straße 1, Wiesensteig  
Tel. 07335 6187

HOTEL-GASTHOF AM SELTELTOR  
Westerheimer Str. 3, Wiesensteig  
Tel. 07335 1830

ALBHOTEL MALAKOFF  
Malakoffstr. 21, Wiesensteig  
Tel. 07335 9245090

## TEUFELSLOCHRUNDE

DEUTSCHES HAUS  
Kaltenwanghof 1  
Weilheim an der Teck  
Tel. 07023 740098

BADHOTEL RESTAURANT  
STAUFERLAND  
Gruibinger Straße 32, Bad Boll  
Tel. 07164 801680

DIE KORNBBERGHÜTTE  
Kornberg 1, Gruibingen  
Tel. 0171 6854990

GASTHOF HIRSCH  
Hauptstraße 67, Gruibingen  
Tel. 07335 6782



### MORDLOCHRUNDE

**HOTEL HÖHENBLICK**  
 Obere Sommerbergstraße 10  
 Mühlhausen im Täle  
 Tel. 07335 969900

**LANDGASTHOF RÖSSLE**  
 Geislinger Straße 26, Geislingen an  
 der Steige Ortsteil Türkheim  
 Tel. 07331 41978

**HOTEL & RESTAURANT KRONE**  
 Stuttgarter Straße 148  
 Geislingen an der Steige  
 Tel. 07331 30560

**LANDGASTHOF OCHSEN**  
 Degenfeld-Straße 23  
 Geislingen an der Steige  
 Tel. 07331 932530

**Hinweis:** Bitte beachten Sie die jeweiligen Öffnungszeiten.

**BURGHOTEL SCHIELE**  
 Schalkstetter Straße 1  
 73312 Geislingen an der Steige  
 Tel. 07331 93260

**SC GASTSTÄTTE**  
 Jürgen-Klinsmann-Weg 10  
 Geislingen an der Steige  
 Tel. 07331 63289



**GASTSTÄTTE TEGELHOF**  
 Burghof 2, Donzdorf  
 Tel. 07331 60935

**GASTHAUS ZUR MUTTER FRANZL**  
 FranzKuchalb 9, Donzdorf  
 Tel. 07162 29431

**KUCHALBER HOF,**  
 Kuchalb 10, Donzdorf  
 Tel. 07162 940940

**SCHIEBHAUS LÄNGENTAL**  
 Schützenstraße 101  
 Geislingen an Steige  
 Tel. 07331 64339

**PIZZERIA TRATTORIA**  
 Schützenstraße 1  
 Geislingen an der Steige  
 Tel. 07331 303739

# TOURISMUSVERBÄNDE

Schwäbische  
**Alb!**



Die Schwäbische Alb – ein wildromantisches Karstgebirge mit einer markanten Traufkante und einer wilden Jungen Donau. Im Nordosten der Alb befindet sich das WeltKulturreich, die Wiege der Kultur der Menschheit mit seinen legendären Plätzen. Im Südwesten liegt die DonauHoch-Alb, deren majestätische Natur, wilde Donautäler und hohe Dichte an Burgen und Schlössern den perfekten Rahmen für Outdoor-Abenteuer bilden. Dazwischen liegt die Erlebniswelt Albtrauf, deren wohlbekannte Düfte aus dem Streuobstparadies bis zu den historischen Marktplätzen lebendiger Städteperlen strömen. Willkommen auf der Schwäbischen Alb mit ihren drei Erlebniswelten.

SCHWÄBISCHE ALB TOURISMUSVERBAND E.V.

Bismarckstraße 21 · 72574 Bad Urach

Tel.: 07125 93930-0 · [Homepage Schwäbische Alb Tourismusverband E.V.](http://Homepage Schwäbische Alb Tourismusverband E.V.)

 Region  
Stuttgart



**REGIO STUTTGART MARKETING-  
UND TOURISMUS GMBH**

Die Region Stuttgart umfasst die Landeshauptstadt Stuttgart und die fünf Landkreise Böblingen, Esslingen, Göppingen, Ludwigsburg und Rems-Murr-Kreis mit insgesamt 179 Städten und Gemeinden. In der Region Stuttgart trifft Natur auf Technik und Tradition auf Innovation. Eingebettet in eine einzigartige topografische Landschaft, schlägt die Region Stuttgart den Spannungsbogen zwischen pulsierender Wirtschaftsmetropole und attraktiver Tourismusdestination.

STUTTGART-MARKETING GMBH

Rotebühlplatz 25 · 70178 Stuttgart

Tel.: 0711 22 28-0 · Fax: 0711 2228-217

E-Mail: [info@stuttgart-tourist.de](mailto:info@stuttgart-tourist.de)





## ERLEBNISREGION SCHWÄBISCHER ALBTRAUF – ERLEBEN, SCHMECKEN, ATMEN INMITTEN DER SCHWÄBISCHEN ALB

Idyllisch zwischen Stuttgart und Ulm gelegen, überzeugt die Erlebnisregion Schwäbischer Albtrauf nicht nur durch ihre abwechslungsreiche Landschaft mit geheimnisvollen Felsvorsprüngen, Tälern, Streuobstwiesen und unverwechselbaren Panoramaaussichten – sondern auch durch eine feine Gourmetküche und regionale Spezialitäten. Dem Aktivurlaub steht mit dem Wanderweg Albtraufgänger, der zu Europas besten gehört und dem hervorragend ausgebauten Radwegenetz im Landkreis nichts im Wege.

ERLEBNISREGION SCHWÄBISCHER ALBTRAUF E.V.  
Weberstraße 7 · 73084 Salach · Tel.: 07162 70414-20  
E-Mail: [info@mein-albtrauf.de](mailto:info@mein-albtrauf.de)

[Homepage Erlebnisregion Schwäbischer Albtrauf](#)

[Facebook Erlebnisregion Schwäbischer Albtrauf](#)

[Instagram Erlebnisregion Schwäbischer Albtrauf](#)

## IMPRESSUM

Herausgeber  
Landratsamt Göppingen  
Büro für Kreisentwicklung und Kommunikation  
Lorcher Str. 6, 73033 Göppingen  
Telefon 07161 202-9740  
[kreisentwicklung@landkreis-goeppingen.de](mailto:kreisentwicklung@landkreis-goeppingen.de)

Konzept und Gestaltung  
Aichele & Jackmuth, Büro für Gestaltung  
73614 Schorndorf, [www.aichele-jackmuth.de](http://www.aichele-jackmuth.de)

Druck  
Designpress GmbH  
Benzstraße 39, 71272 Renningen



Kartografi

**VIA MAPS**  
© © Planungsbüro VIA eG | freiluftkonzepte  
Geobasisdaten © OpenStreetMap-Mitwirkende

### Bildnachweise

Jan Bürgermeister, Erlebnisregion Schwäbischer Albtrauf, Gemeinde Bad Boll, Gemeinde Bad Ditzenbach, Gemeinde Bad Überkingen, Tobias Fröhner, Gemeinde Deggingen, göppingercity e.V., Landratsamt Göppingen, Stadt Geislingen, Stadt Göppingen, Stadt Wiesensteig und © cut, Melima, Schwoab, Schmutzler-Schaub / Fotolia, Patrick Zanker

© Landratsamt Göppingen  
Auflage 1, Januar 2020

Es wird keine Haftung für die Richtigkeit der genannten Angaben übernommen. Auszüge und Veröffentlichungen aus dieser Broschüre nur mit Genehmigung des Herausgebers.

Homepage Radwanderbus Reußenstein

# BERG NAUF mit dem RadWanderBus Reußenstein



LANDKREIS  
GÖPPINGEN



von

**Mai – Oktober**  
an Sonn- & Feiertagen

Für nur 2 Euro mit den Linien RW1 und RW2  
von Göppingen bequem auf die Albhochfläche.

Landkreis Göppingen – Überraschend. Mobil.









[Homepage Löwentrails](#)



**Kontakt:**

Telefon: 07161 202-9740

E-Mail: [loewentrails@lkgp.de](mailto:loewentrails@lkgp.de)

